

สรุปมาตรการป้องกันและแก้ไข ผลกระทบสิ่งแวดล้อม และ มาตรการติดตามตรวจสอบ คุณภาพสิ่งแวดล้อม

- 3.1 สรุปมาตรการป้องกันและแก้ไขผลกระทบสิ่งแวดล้อม
- 3.2 สรุปผลการติดตามตรวจสอบคุณภาพสิ่งแวดล้อม
 - 3.2.1 คุณภาพอากาศ
 - 3.2.2 ระดับเสียง
 - 3.2.3 ค่าความสั่นสะเทือน
 - 3.2.4 คุณภาพน้ำ

บทที่ 3

สรุปมาตรการป้องกันและแก้ไขผลกระทบสิ่งแวดล้อม และมาตรการติดตามตรวจสอบคุณภาพสิ่งแวดล้อม

3.1 สรุปมาตรการป้องกันและแก้ไขผลกระทบสิ่งแวดล้อม

สรุปผลการปฏิบัติตามมาตรการป้องกันและแก้ไขผลกระทบสิ่งแวดล้อมโครงการเหมืองแร่หินอุตสาหกรรมชนิดหินบะซอลต์ เพื่ออุตสาหกรรมก่อสร้าง ประทานบัตรที่ 31952/16388 ร่วมแผนผังโครงการทำเหมืองเดียวกันกับประทานบัตรที่ 31944/15974 ของห้างหุ้นส่วนจำกัด หินบุรีรัมย์ ตั้งอยู่ที่ หมู่ที่ 16 ตำบลสวายจิก อำเภอเมือง จังหวัดบุรีรัมย์ ที่กำหนดตามหนังสือ ทส 1010.2/10655 ลงวันที่ 20 สิงหาคม 2561 ออกโดยสำนักงานนโยบายและแผนทรัพยากรธรรมชาติและสิ่งแวดล้อม พร้อมทั้งการออกสำรวจพื้นที่และศึกษาข้อมูลที่ได้ตามสภาพในปัจจุบัน สรุปประเด็นที่สำคัญได้ดังต่อไปนี้

1. วางแผนการทำเหมืองตามแผนผังโครงการการทำเหมือง กล่าวคือเป็นการทำเหมืองโดยวิธีเหมืองหาบ และออกแบบพัฒนาหน้าเหมืองในลักษณะขั้นบันได
2. การทำเหมืองของโครงการเป็นการทำเหมืองในขอบเขตพื้นที่ที่ได้รับอนุญาตให้ทำเหมืองและดำเนินการตามแผนผังโครงการทำเหมือง พร้อมทั้งจัดทำป้ายแสดงขอบเขตประทานบัตร
3. มีการจัดสร้างคันทำนบ และปลูกต้นไม้ล้อมรอบขอบเขตประทานบัตร
4. มีการฉีดพรมน้ำบริเวณภายในโรงโม่หินและเส้นทางขนส่งแร่เป็นประจำ
5. โครงการได้ออกกฎระเบียบให้รถบรรทุกทุกคันต้องปิดคลุมด้วยผ้าใบให้เรียบร้อย เพื่อป้องกันการฟุ้งกระจายของฝุ่นละออง
6. จัดหาอุปกรณ์ป้องกันอันตรายส่วนบุคคล (PPE) ให้แก่พนักงานอย่างเพียงพอ
7. ได้ดำเนินการปรับปรุงระบบป้องกันและแก้ไขผลกระทบสิ่งแวดล้อมให้เป็นไปตามประกาศกรมอุตสาหกรรมพื้นฐานและการเหมืองแร่
8. ผู้ถือประทานบัตรได้ออกกฎระเบียบในการขนส่งแร่ เพื่อลดผลกระทบด้านต่างๆ ที่อาจเกิดขึ้นกับชุมชนโดยรอบ
9. ผู้ถือประทานบัตรได้จัดทำและติดตั้งป้ายเตือนด้านการจราจรไว้ริมเส้นทางขนส่งแร่ในบริเวณที่สามารถมองเห็นได้อย่างชัดเจน
10. ผู้ถือประทานบัตรได้จัดตั้งกองทุนพัฒนาหมู่บ้านรอบพื้นที่เหมืองแร่ กองทุนเฝ้าระวังสุขภาพ และกองทุนมวลชนสัมพันธ์ เพื่อใช้เป็นงบประมาณในพัฒนาช่วยเหลือชุมชนบ้านโคกตาสิงห์ และชุมชนบ้านพลวง รวมถึงจัดกิจกรรมต่างๆ ที่เกี่ยวข้อง เพื่อเป็นการสร้างความสัมพันธ์อันดีระหว่างชุมชนกับโครงการ

3.2 สรุปผลการติดตามตรวจสอบคุณภาพสิ่งแวดล้อม

สรุปผลการติดตามตรวจสอบคุณภาพสิ่งแวดล้อมโครงการเหมืองแร่หินอุตสาหกรรมชนิดหินบะซอลต์ เพื่ออุตสาหกรรมก่อสร้าง ประทานบัตรที่ 31952/16388 ร่วมแผนผังโครงการทำเหมืองเดียวกันกับประทานบัตรที่ 31944/15974 ของห้างหุ้นส่วนจำกัด หินบุรีรัมย์ ตั้งอยู่ที่ ตำบลสวายจิก อำเภอเมือง จังหวัดบุรีรัมย์ กำหนดตามหนังสือที่ ทส 1010.2/10655 ลงวันที่ 20 สิงหาคม 2561 สรุปได้ดังต่อไปนี้

3.2.1 คุณภาพอากาศ

1) ปริมาณฝุ่นละอองแขวนลอยรวม (TSP)

จากข้อมูลผลการตรวจวัดคุณภาพอากาศในรูปของปริมาณฝุ่นละอองแขวนลอยรวม (TSP) โครงการเหมืองแร่หินอุตสาหกรรมชนิดหินบะซอลต์ เพื่ออุตสาหกรรมก่อสร้าง ประทานบัตรที่ 31952/16388 ร่วมแผนผังโครงการทำเหมืองเดียวกันกับประทานบัตรที่ 31944/15974 ของห้างหุ้นส่วนจำกัด หินบุรีรัมย์ จำนวน 3 สถานี ได้แก่ บ้านพลวงหลังที่ใกล้ที่สุด วัดเทพนรสิงห์ และสำนักงานของโครงการ ที่ผ่านมาจนถึงจนถึงเดือนมีนาคม 2566 พบว่า สถานีที่มีผลการตรวจวัดปริมาณฝุ่นละอองแขวนลอยรวม (TSP) สูงสุด คือ บริเวณบ้านพลวงหลังที่ใกล้ที่สุด ในเดือนมีนาคม 2564 มีค่าการตรวจวัดเท่ากับ 0.086 มิลลิกรัมต่อลูกบาศก์เมตร เมื่อเปรียบเทียบกับค่ามาตรฐานพบว่าผลการตรวจวัดมีค่าอยู่ในเกณฑ์มาตรฐานตามประกาศคณะกรรมการสิ่งแวดล้อมแห่งชาติ ฉบับที่ 24 (พ.ศ.2547) เรื่อง กำหนดมาตรฐานคุณภาพอากาศในบรรยากาศโดยทั่วไป ประกาศในราชกิจจานุเบกษา เล่ม 121 ตอนพิเศษ 104 ง ประกาศ ณ วันที่ 9 สิงหาคม พ.ศ. 2547 ที่กำหนดให้ค่าปริมาณฝุ่นละอองแขวนลอยรวม (TSP) ไว้ไม่เกิน 0.330 มิลลิกรัมต่อลูกบาศก์เมตร สรุปผลการตรวจวัดได้ดังตารางที่ 3-1 และรูปที่ 3-1

2) ปริมาณฝุ่นละอองขนาดเล็กกว่า 10 ไมครอน (PM-10)

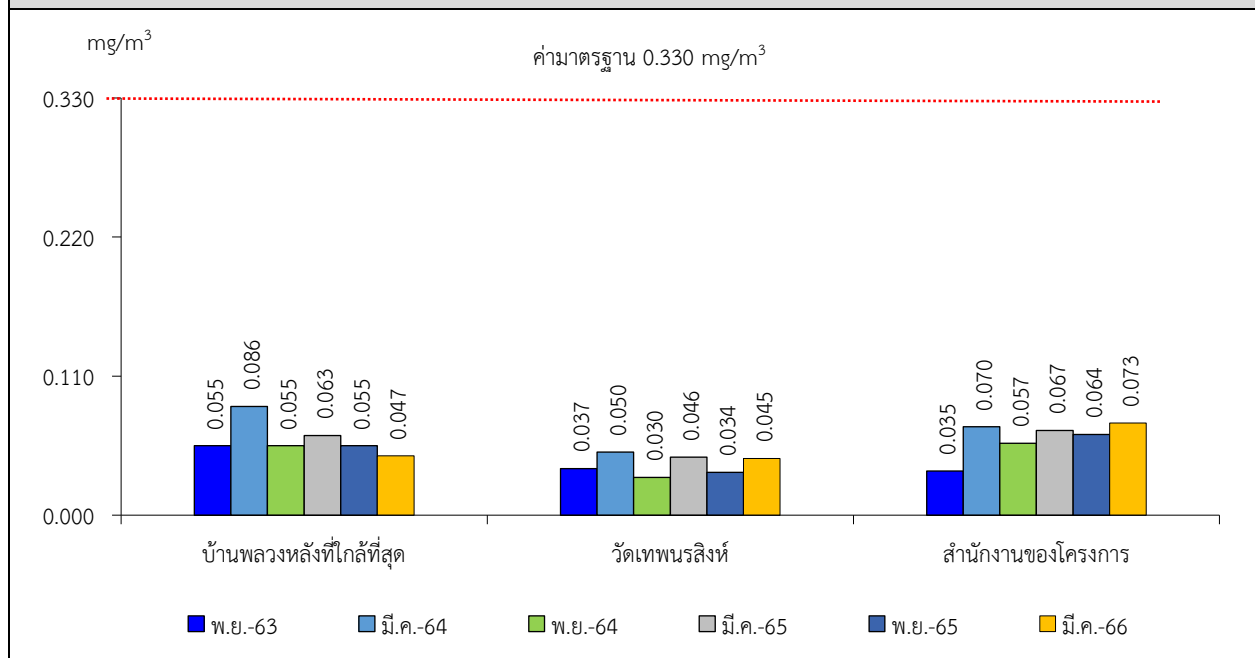
จากข้อมูลผลการตรวจวัดคุณภาพอากาศในรูปของปริมาณฝุ่นละอองขนาดเล็กกว่า 10 ไมครอน (PM-10) โครงการเหมืองแร่หินอุตสาหกรรมชนิดหินบะซอลต์ เพื่ออุตสาหกรรมก่อสร้าง ประทานบัตรที่ 31952/16388 ร่วมแผนผังโครงการทำเหมืองเดียวกันกับประทานบัตรที่ 31944/15974 ของห้างหุ้นส่วนจำกัด หินบุรีรัมย์ จำนวน 3 สถานี ได้แก่ บ้านพลวงหลังที่ใกล้ที่สุด วัดเทพนรสิงห์ และสำนักงานของโครงการ ที่ผ่านมาจนถึงเดือนมีนาคม 2566 พบว่า สถานีที่มีผลการตรวจวัดปริมาณฝุ่นละอองขนาดเล็กกว่า 10 ไมครอน (TSP) สูงสุด คือ บริเวณบ้านพลวงหลังที่ใกล้ที่สุด ในเดือนมีนาคม 2564 มีค่าการตรวจวัดเท่ากับ 0.040 มิลลิกรัมต่อลูกบาศก์เมตร เมื่อนำมาเปรียบเทียบกับค่ามาตรฐานพบว่าผลการตรวจวัดมีค่าอยู่ในเกณฑ์มาตรฐานตามประกาศคณะกรรมการสิ่งแวดล้อมแห่งชาติ ฉบับที่ 24 (พ.ศ.2547) เรื่อง กำหนดมาตรฐานคุณภาพอากาศในบรรยากาศโดยทั่วไป ประกาศในราชกิจจานุเบกษา เล่ม 121 ตอนพิเศษ 104 ง ประกาศ ณ วันที่ 9 สิงหาคม พ.ศ. 2547 ที่กำหนดค่าปริมาณฝุ่นละอองขนาดเล็กกว่า 10 ไมครอน (PM-10) ไว้ไม่เกิน 0.120 มิลลิกรัมต่อลูกบาศก์เมตร สรุปได้ดังตารางที่ 3-1 และรูปที่ 3-2

ตารางที่ 3-1 สรุปผลการตรวจวัดคุณภาพอากาศ

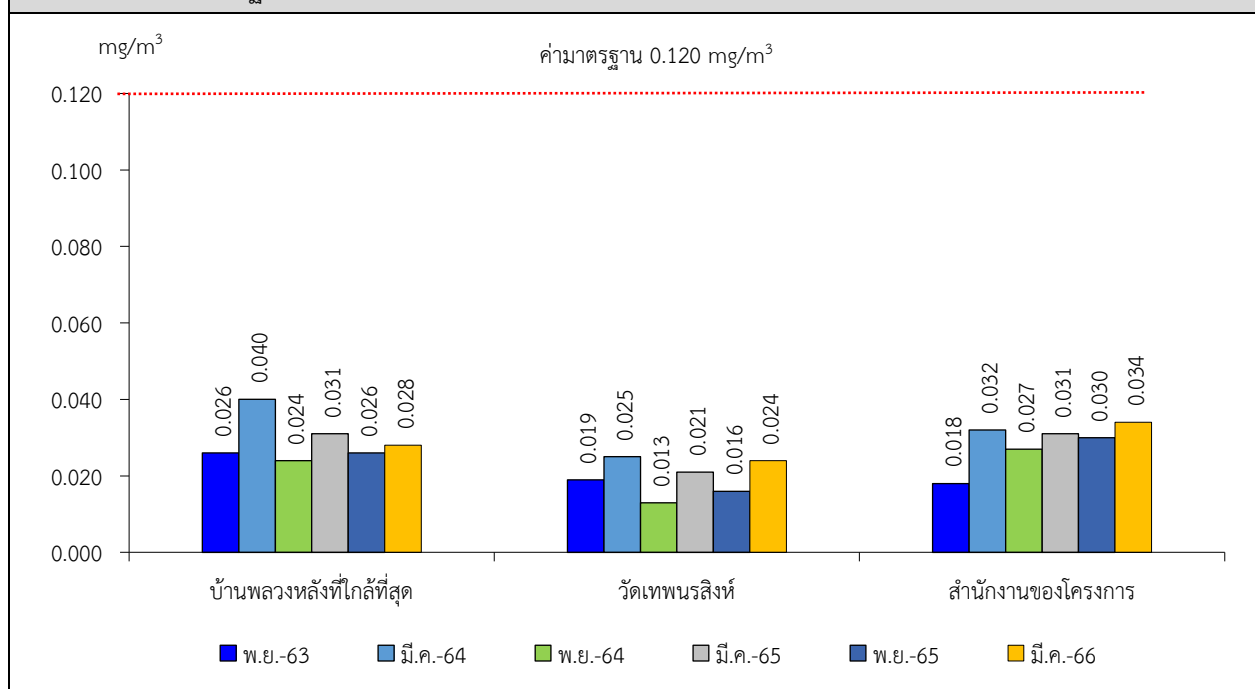
สถานีตรวจวัด	เดือน/ปี	ผลการตรวจวัด (มิลลิกรัมต่อลูกบาศก์เมตร)	
		TSP	PM-10
บ้านพลวงหลังที่ใกล้ที่สุด	พฤศจิกายน 2563	0.055	0.026
	มีนาคม 2564	0.086	0.040
	พฤศจิกายน 2564	0.055	0.024
	มีนาคม 2565	0.063	0.031
	พฤศจิกายน 2565	0.055	0.026
	มีนาคม 2566	0.047	0.028
วัดเทพนรสิงห์	พฤศจิกายน 2563	0.037	0.019
	มีนาคม 2564	0.050	0.025
	พฤศจิกายน 2564	0.030	0.013
	มีนาคม 2565	0.046	0.021
	พฤศจิกายน 2565	0.034	0.016
	มีนาคม 2566	0.045	0.024
สำนักงานของโครงการ	พฤศจิกายน 2563	0.035	0.018
	มีนาคม 2564	0.070	0.032
	พฤศจิกายน 2564	0.057	0.027
	มีนาคม 2565	0.067	0.031
	พฤศจิกายน 2565	0.064	0.030
	มีนาคม 2566	0.073	0.034
ค่ามาตรฐาน ¹⁾		0.330	0.120

หมายเหตุ : ¹⁾ ประกาศคณะกรรมการสิ่งแวดล้อมแห่งชาติ ฉบับที่ 24 (พ.ศ. 2547) เรื่อง กำหนดมาตรฐานคุณภาพอากาศในบรรยากาศโดยทั่วไป
ประกาศในราชกิจจานุเบกษา เล่ม 121 ตอนพิเศษ 104 ง ประกาศ ณ วันที่ 9 สิงหาคม พ.ศ. 2547
Total Suspended Particulate (TSP) : ฝุ่นละอองแขวนลอยรวม เฉลี่ย 24 ชั่วโมง
Particulate Matter (PM-10) : ฝุ่นละอองขนาดเล็กกว่า 10 ไมครอน เฉลี่ย 24 ชั่วโมง

รูปที่ 3-1 กราฟสรุปผลการตรวจวัดคุณภาพอากาศในรูปฝุ่นละอองแขวนลอยรวม (TSP) เปรียบเทียบกับ
ค่ามาตรฐาน



รูปที่ 3-2 กราฟสรุปผลการตรวจวัดปริมาณฝุ่นละอองขนาดเล็กกว่า 10 ไมครอน (PM-10) เปรียบเทียบกับ
ค่ามาตรฐาน



3.2.2 ระดับเสียง

1) ระดับเสียงเฉลี่ย 24 ชั่วโมง (Leq 24 hrs.)

จากข้อมูลผลการตรวจวัดระดับเสียงเฉลี่ย 24 ชั่วโมง (Leq 24 hrs.) โครงการเหมืองแร่หินอุตสาหกรรมชนิดหินบะซอลต์ เพื่ออุตสาหกรรมก่อสร้าง ประทานบัตรที่ 31952/16388 ร่วมแผนผังโครงการทำเหมืองเดียวกันกับประทานบัตรที่ 31944/15974 ของห้างหุ้นส่วนจำกัด หินบุรีรัมย์ จำนวน 3 สถานี ได้แก่ บ้านพลวงหลังที่ใกล้ที่สุด วัดเทพนรสิงห์ และสำนักงานของโครงการ ที่ผ่านมาจนถึงเดือนมีนาคม 2566 พบว่า สถานีที่มีผลการตรวจวัดระดับเสียงเฉลี่ย 24 ชั่วโมง (Leq 24 hrs.) สูงสุดคือ บริเวณวัดเทพนรสิงห์ ในเดือนมีนาคม 2565 มีค่าการตรวจวัดเท่ากับ 67.6 เดซิเบล (เอ) เมื่อเปรียบเทียบกับค่ามาตรฐาน พบว่า ผลการตรวจวัดมีค่าอยู่ในเกณฑ์มาตรฐานตามประกาศคณะกรรมการสิ่งแวดล้อมแห่งชาติ ฉบับที่ 15 พ.ศ. 2540 เรื่อง กำหนดมาตรฐานระดับเสียงโดยทั่วไป คือมีค่าระดับเสียงเฉลี่ย 24 ชั่วโมง (Leq 24 hrs.) ไม่เกิน 70.0 เดซิเบล (เอ) สรุปได้ดังตารางที่ 3-2 และรูปที่ 3-3

2) ระดับเสียงสูงสุด (L_{max})

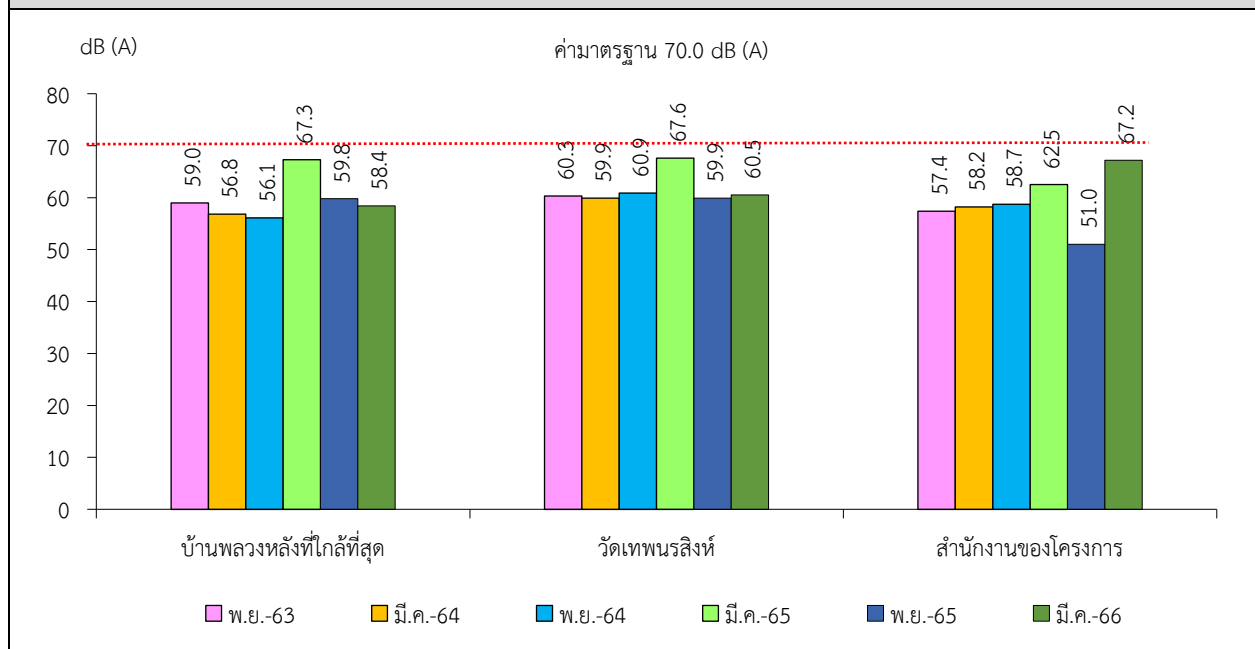
จากข้อมูลการตรวจวัดระดับเสียงสูงสุด (L_{max}) โครงการเหมืองแร่หินอุตสาหกรรมชนิดหินบะซอลต์ เพื่ออุตสาหกรรมก่อสร้าง ประทานบัตรที่ 31952/16388 ร่วมแผนผังโครงการทำเหมืองเดียวกันกับประทานบัตรที่ 31944/15974 ของห้างหุ้นส่วนจำกัด หินบุรีรัมย์ จำนวน 3 สถานี ได้แก่ บ้านพลวงหลังที่ใกล้ที่สุด วัดเทพนรสิงห์ และสำนักงานของโครงการ ที่ผ่านมาจนถึงเดือนมีนาคม 2566 พบว่า สถานีที่มีผลการตรวจวัดระดับเสียงสูงสุด (L_{max}) มีค่าสูงสุดคือ บริเวณบ้านพลวงหลังใกล้ที่สุดในเดือนมีนาคม 2565 มีค่าการตรวจวัดเท่ากับ 113.6 เดซิเบล (เอ) เมื่อเปรียบเทียบกับค่ามาตรฐาน พบว่า ผลการตรวจวัดมีค่าอยู่ในเกณฑ์มาตรฐานตามประกาศคณะกรรมการสิ่งแวดล้อมแห่งชาติ ฉบับที่ 15 พ.ศ. 2540 เรื่อง กำหนดมาตรฐานระดับเสียงโดยทั่วไป คือมีค่าระดับเสียงสูงสุด (L_{max}) ไม่เกิน 115.0 เดซิเบล เอ สรุปได้ดังตารางที่ 3-2 และรูปที่ 3-4

ตารางที่ 3-2 สรุปผลการตรวจวัดระดับเสียงโดยทั่วไป

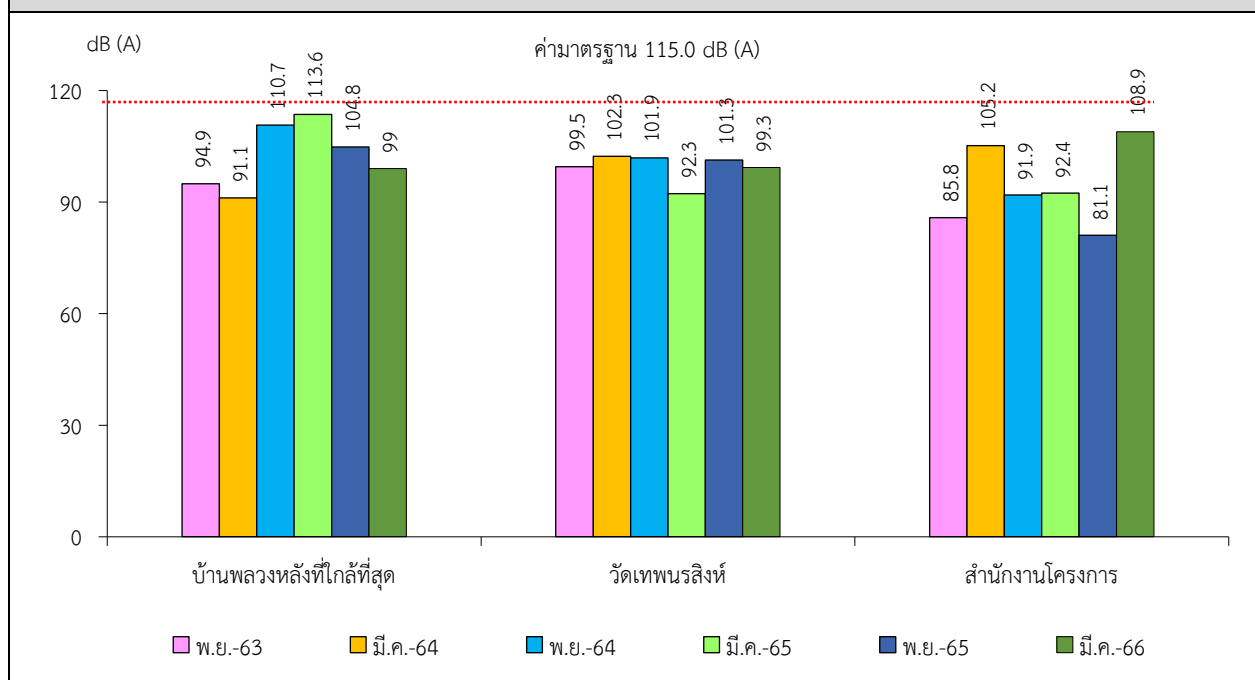
สถานีตรวจวัด	เดือน/ปี	ผลการตรวจวัดระดับเสียง [เดซิเบล (เอ)]	
		ระดับเสียงเฉลี่ย 24 ชั่วโมง (Leq 24 hrs.)	ระดับเสียงสูงสุด (L _{max})
บ้านพลวงหลังที่ใกล้ที่สุด	พฤศจิกายน 2563	59.0	94.9
	มีนาคม 2564	56.8	91.1
	พฤศจิกายน 2564	56.1	110.7
	มีนาคม 2565	67.3	113.6
	พฤศจิกายน 2565	59.8	104.8
	มีนาคม 2566	58.4	99.0
วัดเทพนรสิงห์	พฤศจิกายน 2563	60.3	99.5
	มีนาคม 2564	59.9	102.3
	พฤศจิกายน 2564	60.9	101.9
	มีนาคม 2565	67.6	92.3
	พฤศจิกายน 2565	59.9	101.3
	มีนาคม 2566	60.5	99.3
สำนักงานของโครงการ	พฤศจิกายน 2563	57.4	85.8
	มีนาคม 2564	58.2	105.2
	พฤศจิกายน 2564	58.7	91.9
	มีนาคม 2565	62.5	92.4
	พฤศจิกายน 2565	51.0	81.1
	มีนาคม 2566	67.2	108.9
ค่ามาตรฐาน ¹⁾		70.0	115.0

หมายเหตุ : ¹⁾ ประกาศคณะกรรมการสิ่งแวดล้อมแห่งชาติ ฉบับที่ 15 (พ.ศ. 2540) เรื่อง กำหนดมาตรฐานระดับเสียงโดยทั่วไป

รูปที่ 3-3 กราฟสรุปผลการตรวจวัดระดับเสียงเฉลี่ย 24 ชั่วโมง (Leq 24 hrs.) เปรียบเทียบกับค่ามาตรฐาน



รูปที่ 3-4 กราฟสรุปผลการตรวจวัดระดับเสียงสูงสุด (L_{max}) เปรียบเทียบกับค่ามาตรฐาน



3.2.3 ค่าความสั่นสะเทือน

จากข้อมูลผลการตรวจวัดค่าความสั่นสะเทือนจากการระเบิดหน้าเหมือง (ความเร็วอนุภาค ความถี่ ระยะขจัด และแรงอัดอากาศ) โครงการเหมืองแร่หินอุตสาหกรรมชนิดหินบะซอลต์ เพื่ออุตสาหกรรมก่อสร้าง ประทานบัตรที่ 31952/16388 ร่วมแผนผังโครงการทำเหมืองเดียวกันกับประทานบัตรที่ 31944/15974 ของห้างหุ้นส่วนจำกัด หินบุรีรัมย์ จำนวน 1 สถานี ได้แก่ บริเวณบ้านเรือนราษฎรบ้านพลวงหลังที่ใกล้ที่สุด ที่ผ่านมาจนถึงเดือนมีนาคม 2566 พบว่า ผลการตรวจวัดค่าความสั่นสะเทือนในเดือนพฤศจิกายน 2564 เดือนมีนาคม 2565 และเดือนพฤศจิกายน 2565 มีค่าอยู่ในเกณฑ์มาตรฐานตามประกาศกระทรวงทรัพยากรธรรมชาติและสิ่งแวดล้อม เรื่อง กำหนดมาตรฐานควบคุมระดับเสียงและความสั่นสะเทือนจากการทำเหมืองหิน ตีพิมพ์ในราชกิจจานุเบกษา เล่ม 122 ตอนที่ 125 ง ลงวันที่ 29 ธันวาคม 2548 ส่วนผลการตรวจวัดในเดือนพฤศจิกายน 2563 เดือนมีนาคม 2564 และเดือนมีนาคม 2566 ผลการตรวจวัดมีค่าต่ำกว่าขีดความสามารถที่เครื่องตรวจวัดความสั่นสะเทือนจะตรวจวัดได้ คือมีความถี่น้อยกว่า 1 เฮิรตซ์ ความเร็วอนุภาคสูงสุดน้อยกว่า 0.130 มิลลิเมตรต่อวินาที และระยะขจัด 0 มิลลิเมตร สรุปได้ดังตารางที่ 3-3

ตารางที่ 3-3 สรุปผลการตรวจวัดค่าความสั่นสะเทือนขณะระเบิดหน้าเหมือง

สถานี	วัน/เดือน/ปี	ดัชนี	ความถี่ (เฮิรตซ์)	ความเร็วอนุภาค (มม./วินาที)	ค่ามาตรฐาน ¹⁾	ระยะขจัด (มม.)	ค่ามาตรฐาน ¹⁾	แรงอัด อากาศ
St.1	พฤศจิกายน 2563	TRANSVERSE	N/A	<0.130	-	0.000	-	<0.500
		VERTICAL	N/A	<0.130	-	0.000	-	
		LONGITUDINAL	N/A	<0.130	-	0.000	-	
	มีนาคม 2564	TRANSVERSE	N/A	<0.130	-	0.000	-	<0.500
		VERTICAL	N/A	<0.130	-	0.000	-	
		LONGITUDINAL	N/A	<0.130	-	0.000	-	
	พฤศจิกายน 2564	TRANSVERSE	N/A	0.134	-	0.000	-	2.002
		VERTICAL	N/A	<0.130	-	0.000	-	
		LONGITUDINAL	N/A	0.252	-	0.000	-	
	มีนาคม 2565	TRANSVERSE	11	1.844	13.8	0.021	0.20	13.58
		VERTICAL	12	1.308	15.1	0.020	0.20	
		LONGITUDINAL	30	1.695	37.7	0.025	0.20	
	พฤศจิกายน 2565	TRANSVERSE	43	<0.130	50.8	0.000	0.20	11.56
		VERTICAL	N/A	0.134	-	0.000	-	
		LONGITUDINAL	N/A	0.034	-	0.000	-	
	มีนาคม 2566	TRANSVERSE	N/A	<0.130	-	0.000	-	<0.500
		VERTICAL	N/A	<0.130	-	0.000	-	
		LONGITUDINAL	N/A	<0.130	-	0.000	-	

หมายเหตุ : ¹⁾ ประกาศกระทรวงทรัพยากรธรรมชาติและสิ่งแวดล้อม เรื่อง กำหนดมาตรฐานควบคุมระดับเสียงและความสั่นสะเทือนจากการทำเหมืองหิน ตีพิมพ์ในราชกิจจานุเบกษา เล่ม 122 ตอนที่ 125 ง ลงวันที่ 29 ธันวาคม 2548

N/A หมายถึง Frequency < 1 Hz, Velocity <0.130 mm/sec และ Displacement < 0 mm

3.2.4 คุณภาพน้ำ

1) คุณภาพน้ำผิวดิน

จากข้อมูลผลการวิเคราะห์คุณภาพน้ำผิวดินบริเวณบ่อชุมชนเมืองของโครงการเหมืองแร่หินอุตสาหกรรมชนิดหินบะซอลต์ เพื่ออุตสาหกรรมก่อสร้าง ประทานบัตรที่ 31952/16388 ร่วมแผนผังโครงการทำเหมืองเดียวกันกับประทานบัตรที่ 31944/15974 ของห้างหุ้นส่วนจำกัด หินบุรีรัมย์ ที่ผ่านมาจนถึงเดือนมีนาคม 2566 พบว่า ผลการวิเคราะห์หิมค่าอยู่ในเกณฑ์มาตรฐานคุณภาพน้ำในแหล่งน้ำผิวดินตามประกาศคณะกรรมการสิ่งแวดล้อมแห่งชาติ ฉบับที่ 8 (พ.ศ. 2537) ออกตามความในพระราชบัญญัติส่งเสริมและรักษาคุณภาพสิ่งแวดล้อมแห่งชาติ พ.ศ.2535 เรื่อง กำหนดมาตรฐานคุณภาพน้ำในแหล่งน้ำผิวดิน ตีพิมพ์ในราชกิจจานุเบกษา เล่ม 111 ตอนที่ 16 ง ลงวันที่ 24 กุมภาพันธ์ 2537 (ประเภทที่ 3) สรุปได้ดังตารางที่ 3-4 และรูปที่ 3-5

2) คุณภาพน้ำใต้ดิน

จากข้อมูลผลการวิเคราะห์คุณภาพน้ำใต้ดินโดยรอบพื้นที่โครงการเหมืองแร่หินอุตสาหกรรมชนิดหินบะซอลต์ เพื่ออุตสาหกรรมก่อสร้าง ประทานบัตรที่ 31952/16388 ร่วมแผนผังโครงการทำเหมืองเดียวกันกับประทานบัตรที่ 31944/15974 ของห้างหุ้นส่วนจำกัด หินบุรีรัมย์ จำนวน 2 สถานี ได้แก่ บ่อบาดาลบ้านพลวง และบ่อบาดาลบ้านโคกตาสิงห์ ที่ผ่านมาจนถึงเดือนมีนาคม 2566 พบว่า ผลการวิเคราะห์ส่วนใหญ่มีค่าอยู่ในเกณฑ์กำหนดที่เหมาะสม และมีบางดัชนีไม่อยู่ในเกณฑ์กำหนดที่เหมาะสม แต่อยู่ในเกณฑ์อนุโลมสูงสุด ตามประกาศกระทรวงทรัพยากรธรรมชาติและสิ่งแวดล้อม เรื่อง กำหนดหลักเกณฑ์และมาตรการในทางวิชาการสำหรับการป้องกันด้านสาธารณสุขและการป้องกันในเรื่องสิ่งแวดล้อมเป็นพิษ พ.ศ. 2551 ตีพิมพ์ในราชกิจจานุเบกษา เล่ม 125 ตอนพิเศษ 85 ง ลงวันที่ 21 พฤษภาคม 2551 ยกเว้น บริเวณบ่อบาดาลบ้านพลวง ในเดือนมีนาคม 2564 ที่มีค่าความกระด้างทั้งหมด (Total Hardness) เกินกว่าค่ามาตรฐานของเกณฑ์อนุโลมสูงสุด ทั้งนี้เป็นผลมาจากลักษณะภูมิประเทศบริเวณพื้นที่ดังกล่าวเป็นแหล่งแร่หินบะซอลต์ ซึ่งองค์ประกอบของหินบะซอลต์จะประกอบไปด้วยแร่ซิลิกาออกไซด์ (SiO_2) ร้อยละ 45-55 เหล็กออกไซด์ (FeO) ร้อยละ 5-14 อะลูมินา (Al_2O_3) ร้อยละ 14 แคลเซียมออกไซด์ (CaO) ร้อยละ 10 และแมกนีเซียมออกไซด์ (MgO) ร้อยละ 5-12 รวมไปถึงอัตราการไหลของน้ำที่ส่งผลต่อการละลายของแร่ต่างๆ โดยเฉพาะแร่ธาตุแคลเซียม เมื่อแร่ธาตุเหล่านี้ละลายน้ำทำให้น้ำมีค่าความกระด้างสูงขึ้นได้ อย่างไรก็ตามจากการสอบถามราษฎรที่ใช้น้ำบ่อบาดาลบ้านพลวง พบว่า ไม่มีการใช้น้ำเพื่อการบริโภคแต่อย่างใด เป็นเพียงการใช้เพื่อการอุปโภคและการเกษตรกรรมเท่านั้น ทั้งนี้ทางโครงการจะมีการติดตามเฝ้าระวังคุณภาพน้ำในบ่อบาดาลบ้านพลวง และแจ้งให้ราษฎรที่ใช้น้ำทราบอย่างต่อเนื่อง สรุปผลการวิเคราะห์ได้ดังตารางที่ 3-5 และรูปที่ 3-6

ตารางที่ 3-4 สรุปผลการวิเคราะห์คุณภาพน้ำผิวดิน

สถานี	เดือน/ปี	ผลการตรวจวัด									
		pH	TSS	TDS	Total Hardness	Turbidity	Sulfate	Arsenic	Cadmium	Total Iron	Lead
		-	mg/L	mg/L	mg/L as CaCO ₃	NUT	mg/L	mg/L	mg/L	mg/L	mg/L
บ่อขุม เหมืองของ โครงการ	พฤศจิกายน 2563	7.89	<5.0	264	180	11.2	2.7	<0.01	<0.002	0.19	<0.01
	มีนาคม 2564	8.60	8.0	294	100	9.4	20.3	<0.01	<0.002	0.02	<0.01
	พฤศจิกายน 2564	8.62	10.9	240	82	<1.0	9.4	<0.01	<0.002	0.01	<0.01
	มีนาคม 2565	8.16	15.7	242	82	1.0	4.0	<0.01	<0.002	0.01	<0.01
	พฤศจิกายน 2565	8.9	6.3	173	54	70	<5	<0.01	<0.002	1.77	<0.01
	มีนาคม 2566	8.5	9.6	277	90	1.1	<5	<0.01	<0.002	<0.01	<0.01
ค่ามาตรฐาน ¹⁾		5.0-9.0	-	-	-	-	-	ไม่เกิน 0.01	ไม่เกิน 0.05/0.005	-	ไม่เกิน 0.05

หมายเหตุ : ¹⁾ ประกาศคณะกรรมการสิ่งแวดล้อมแห่งชาติ ฉบับที่ 8 (พ.ศ. 2537) ออกตามความในพระราชบัญญัติส่งเสริมและรักษาคุณภาพสิ่งแวดล้อมแห่งชาติ พ.ศ.2535 เรื่อง กำหนดมาตรฐานคุณภาพน้ำในแหล่งน้ำผิวดิน
ตีพิมพ์ในราชกิจจานุเบกษา เล่ม 111 ตอนที่ 16 ง ลงวันที่ 24 กุมภาพันธ์ 2537 (ประเภทที่ 3)

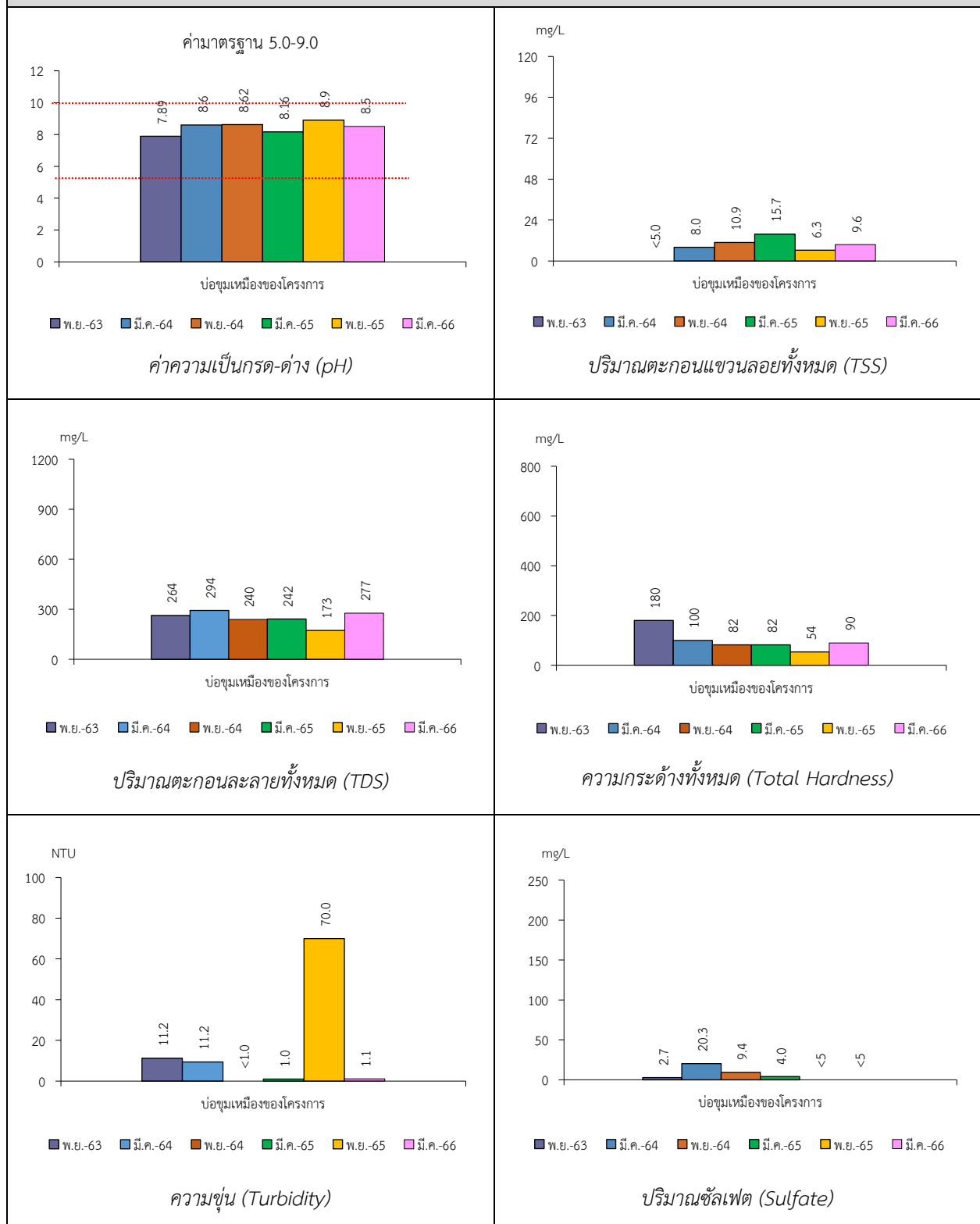
* น้ำที่มีความกระด้างในรูปของ CaCO₃ เกินกว่า 100 มิลลิกรัมต่อลิตร และน้ำที่มีความกระด้างในรูปของ CaCO₃ ไม่เกินกว่า 100 มิลลิกรัมต่อลิตร

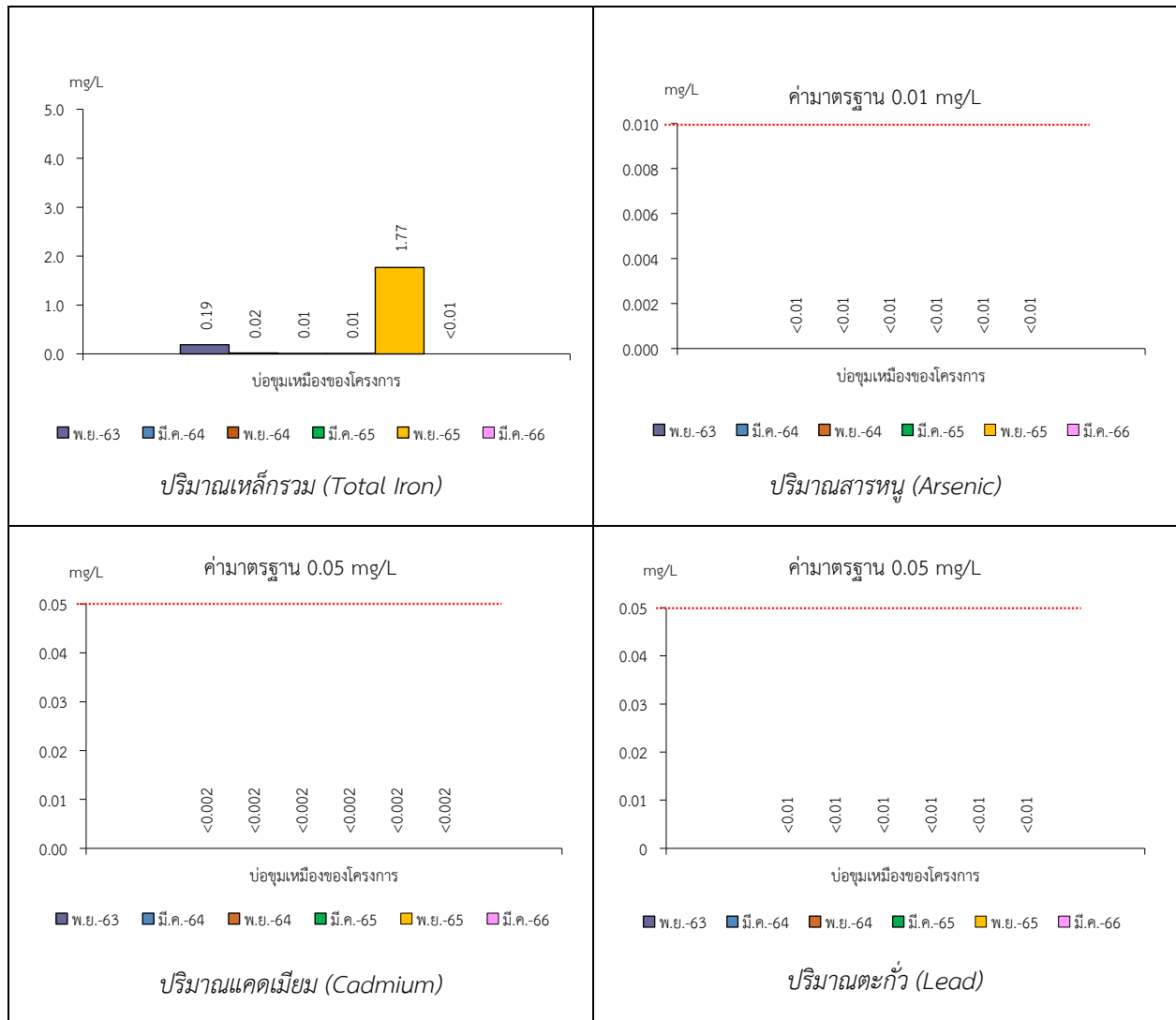
ตารางที่ 3-5 สรุปผลการวิเคราะห์คุณภาพน้ำใต้ดิน

สถานี	เดือน/ปี	ผลการตรวจวัด									
		pH	TSS	TDS	Total Hardness	Turbidity	Sulfate	Arsenic	Cadmium	Total Iron	Lead
		-	mg/L	mg/L	mg/L as CaCO ₃	NUT	mg/L	mg/L	mg/L	mg/L	mg/L
บ่อบาดาล บ้านพลวง	พฤศจิกายน 2563	7.48	<5.0	364	285	<1.0	30.3	<0.01	<0.002	0.02	<0.01
	มีนาคม 2564	8.01	<5.0	732	550	1.2	40.4	<0.01	<0.002	0.05	<0.01
	พฤศจิกายน 2564	7.49	<5.0	733	472	<1.0	59.1	<0.01	<0.002	0.02	<0.01
	มีนาคม 2565	7.53	<5.0	735	456	1.0	45.4	<0.01	<0.002	<0.01	<0.01
	พฤศจิกายน 2565	7.7	<5.0	686	450	1.6	46.4	<0.01	<0.002	<0.01	<0.01
	มีนาคม 2566	7.7	<5.0	701	487	1.1	58	<0.01	<0.002	<0.01	<0.01
บ่อบาดาล บ้านโคกตาสิงห์	พฤศจิกายน 2563	7.28	<5.0	658	402	<1.0	40.1	<0.01	<0.002	0.01	<0.01
	มีนาคม 2564	7.64	<5.0	645	422	<1.0	34.2	<0.01	<0.002	<0.01	<0.01
	พฤศจิกายน 2564	7.14	<5.0	568	242	<1.0	52.0	<0.01	<0.002	0.01	<0.01
	มีนาคม 2565	7.31	<5.0	672	398	<1.0	34.4	<0.01	<0.002	<0.01	<0.01
	พฤศจิกายน 2565	7.3	<5.0	742	447	1.1	50.6	<0.01	<0.002	<0.01	<0.01
	มีนาคม 2566	7.4	<5.0	624	429	1.1	39	<0.01	<0.002	<0.01	<0.01
เกณฑ์กำหนดที่เหมาะสม ¹⁾		7.0-8.5	-	ไม่เกิน 600	ไม่เกิน 300	5	ไม่เกิน 200	ต้องไม่มีเลย	ต้องไม่มีเลย	ไม่เกิน 0.5	ต้องไม่มีเลย
เกณฑ์อนุโลมสูงสุด ¹⁾		6.5-9.2	-	1,200	500	20	250	0.05	0.01	1.0	0.05

หมายเหตุ : ¹⁾ ประกาศกระทรวงทรัพยากรธรรมชาติและสิ่งแวดล้อม เรื่อง กำหนดหลักเกณฑ์และมาตรการในทางวิชาการสำหรับการป้องกันด้านสาธารณสุขและการป้องกันในเรื่องสิ่งแวดล้อมเป็นพิษ พ.ศ. 2551
ตีพิมพ์ในราชกิจจานุเบกษา เล่ม 125 ตอนพิเศษ 85 ง ลงวันที่ 21 พฤษภาคม 2551

รูปที่ 3-5 กราฟสรุปผลการวิเคราะห์คุณภาพน้ำผิวดิน เปรียบเทียบกับค่ามาตรฐาน





รูปที่ 3-6 กราฟสรุปผลการวิเคราะห์คุณภาพน้ำใต้ดินเปรียบเทียบกับค่ามาตรฐาน

